

PLOUESCAT

} INSOLITE

} HISTORIQUE

} AUTHENTIQUE



Découvertes
grandeur
NATURE



À la découverte du CENTRE VILLE

La formation de Plouescat

Le bourg s'est d'abord construit autour de l'église puis des halles. Toute la vie de la cité se concentrait autour de ce carrefour commercial. L'habitat s'est ensuite développé en étoile, à partir de ce noyau central. Plus tard, dans les années 60, le tourisme balnéaire se développe dans le quartier de Porsmeur.



Faire ses emplettes
au marché
le samedi matin

J'adore venir au marché le samedi matin, l'ambiance y est joyeuse, le cadre magnifique, on se croirait à la foire d'antan, en plus j'achète local !

Nathalie, 24 ans



● Les halles, monument unique en Finistère

Ces halles en pans de bois, classées au titre des Monuments historiques en 1915, ont été construites au XVI^e siècle. Édifice construit par un seigneur de Kérouzéré en Sibiril, les halles servaient à la fois de marché couvert les jours de marchés et foires, et de tribunal. Sous les combles du pignon ouest, une pièce mansardée était utilisée comme auditoire. Une prison se trouvait à proximité. La charpente essentiellement en chêne se compose de 10 fermes et de 40 poteaux reposant sur des dés de granite. Le sol, à l'origine en terre battue, a été pavé dans les années 70.

● Le manoir de Gorrekear

« Sommet de la ville » en Breton. Ce manoir est le plus ancien bâtiment du centre-ville. L'échauguette, partiellement visible en façade, indique qu'il s'agissait d'une demeure fortifiée datant probablement du XVI^e siècle. Devenu bien national sous la Révolution, le manoir fut appelé localement « vieille caserne » pour avoir servi de garnison pendant la Révolution. Il abrite aujourd'hui un commerce.



Échauguette

● Croix pattée

Cette croix en granite, plus que millénaire, n'a pas de socle et est beaucoup plus haute qu'elle n'y paraît : en effet une partie importante est enterrée pour assurer sa stabilité. C'est le premier témoin du christianisme dans la région.



LE SAVIEZ-VOUS ?

La flèche de l'église, érigée en 1870, s'élève à 58 mètres : c'est la plus haute de la région après celle de la chapelle du Kreisker à Saint-Pol-de-Léon (77 mètres) dont elle s'inspire par son style néo-gothique. L'église Saint-Pierre est la troisième de la paroisse de Plouescat. Construite en 1863, elle a succédé à une seconde, bâtie 100 ans plus tôt et démolie car jugée trop petite.



POUR ALLER PLUS LOIN

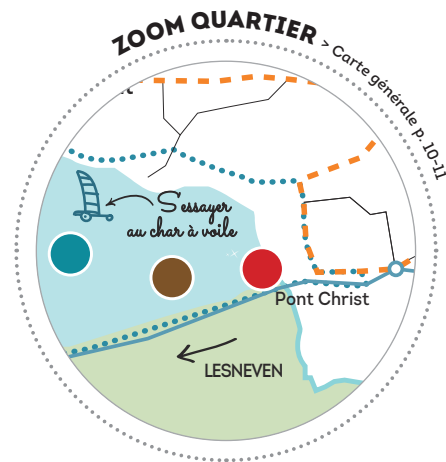
Visite Géocaching

Partez à la découverte du centre-ville comme un vrai explorateur et résolvez les énigmes en famille. Vous trouverez toutes les informations sur le site www.geocaching.com sous l'intitulé « Patrimoine Plouescatais ».



À la découverte de la } BAIE DU KERNIC

Côté Pont Christ



S'essayer au char à voile
 Nous avons testé le char à voile entre amis.
 Seuls maîtres aux commandes de nos véhicules, nous avons découvert la baie vitesse grand V, on s'est bien éclatés.
 Guillaume, 23 ans

● Zone de repos pour les oiseaux

La baie du Kernic couvre aujourd'hui 250 hectares. C'est un refuge naturel pour de nombreuses espèces d'oiseaux marins : Bernache, Tadorne, Héron, Aigrette, Bécasseau justifiant son inscription au réseau Natura 2000.




● Hippodrome marin

Depuis 1882, les courses hippiques ont lieu tous les ans au mois d'août dans la baie qui se transforme en hippodrome marin pour quelques jours. Il est l'un des 4 rares hippodromes marins présents en Europe. Ce lieu a servi de terrain d'aviation pendant les années 30. Une école de pilotage y est créée et la baie reçoit alors de remarquables manifestations aériennes jusqu'en 1945.

Qu'est-ce qu'un site Natura 2000 ?

C'est un espace naturel reconnu pour sa grande importance à l'échelle de l'Union européenne pour la faune et la flore exceptionnelles qu'il contient.



● Treas-Glas

En fond de baie, se trouvent des sables très fins et riches en matière organique et en limon nommés « treas glas » qui signifie « sable bleu ». Recherché pour l'agriculture et la construction, il a longtemps été prélevé. Le terminus du train qui chargeait le sable a d'ailleurs pris son nom. À noter que cet usage est depuis longtemps prohibé.

⇒ LE SAVIEZ-VOUS ?

La légende de Coat an Noz qui signifie « bois de la nuit » raconte que la baie du Kernic était autrefois une grande forêt. Celle-ci aurait disparu en une seule nuit sous l'invasion de la mer.

➔ POUR ALLER PLUS LOIN

Cueillir de la salicorne en baie du Kernic

La salicorne, plante sauvage du bord de mer, aussi appelée cornichon de la mer, pousse en baie du Kernic ! Son goût iodé et ses valeurs nutritives permettent d'agrémenter cake, salade ou encore sauce ! Attention sa cueillette est réglementée, elle ne doit pas excéder une poignée par personne.

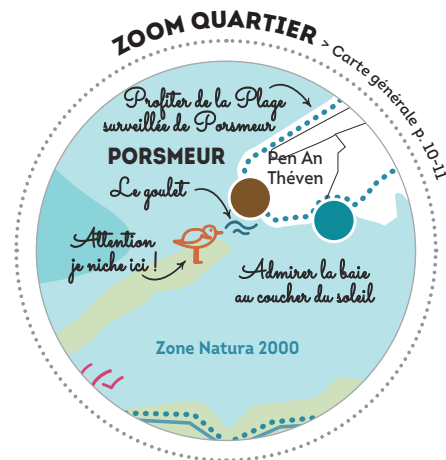


À la découverte de la BAIE DU KERNIC

Côté
Pen An Théven

● Site de Pen An Théven

Au cours du XVIII^e siècle, le site de Pen An Théven devient « le rocher du guet » site stratégique pour prévenir des incursions anglaises. Sous l'impulsion de Vauban, ingénieur du roi Louis XIV puis commissaire général des fortifications, de nombreux édifices militaires ont essaimé le littoral breton : retranchements, forts et batteries de côte, aptes à refouler l'assaillant sur la plage.



Barboter dans l'eau à Porsmeur

Ma petite sœur Marie a un handicap moteur et c'est toujours difficile de trouver une plage où aller se baigner l'été.

Nous venons tous les ans sur la plage de Porsmeur profiter du tiralo, c'est toujours un grand moment de bonheur en famille.

Benjamin, 17 ans



● Allée couverte de Guinirvit

Vestiges témoignant de l'arrivée des premiers peuples sédentaires sur Plouescat à la fin du Néolithique, début de l'âge de Bronze, elle faisait office de tombe collective pouvant abriter selon l'organisation, une famille ou un clan tout entier. À l'origine, elle était recouverte d'un cairn, amas de terre et de pierres. Immergée à marée haute, l'allée couverte, construite au bord du ruisseau Kerallé, est un précieux indicateur de la remontée du niveau de la mer.

Les dunes de Porsmeur

Les dunes de Porsmeur et Poulfoën abritent une flore remarquable et très spécifique. En haut de plage, pousse le chou marin, espèce protégée du littoral breton. Vous pouvez admirer aussi, lorsque le printemps arrive, quatre variétés d'orchidées sauvages, dont le très rare Sérapias à petites fleurs, plante d'origine méditerranéenne. Le long des dunes, délectez-vous du parfum de l'ajonc, fleur jaune et piquante du bord de mer qui dégage au soleil, une odeur très particulière de noix de coco !



➔ LE SAVIEZ-VOUS ?

Le Gravelot à Collier Interrompu est un petit oiseau qui niche sur les plages des dunes de Keremma que vous voyez juste en face. Espèce en danger du littoral breton, il pond ses œufs à même le sable... alors attention où vous mettez les pieds !



L'entrée du Goulet

Autrefois, la pointe qui forme le goulet possédait une maison isolée mais la forte érosion au cours des dernières décennies a engendré sa destruction. Par grande marée, l'étroitesse de cette entrée peut provoquer un courant violent. Amis nageurs, attention !

➔ POUR ALLER PLUS LOIN

Apprendre lors d'une sortie nature

Découvrez au côté d'animateurs nature les richesses faunistiques et floristiques de Plouescat grâce à des sorties nature organisées tous les ans par la Maison des dunes sur les sites de Cam Louis, Poulfoën et de la baie du Kernic.

La Maison des dunes :
tél. 02 98 61 69 69

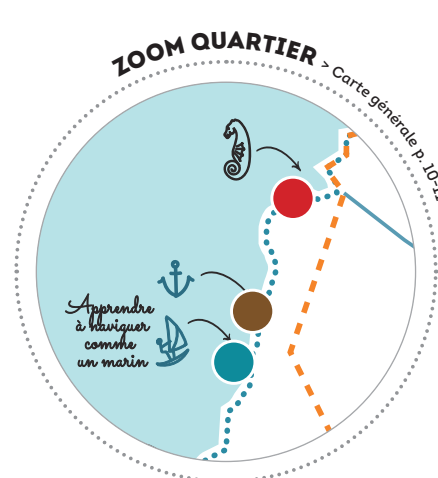


À la découverte de

PORSGUEN

● Le port de Porsguen

Les travaux de brise-lames commencent en 1909, sur une longueur de 93 mètres. Zone sableuse et sûre, elle permet alors de protéger une petite centaine de bateaux spécialisés dans la pêche notamment du goémon. En 1919, l'activité goémonière connaît un essor prononcé lié à la création d'une usine de traitement des algues à Plouescat. En 1945, un nouvel aménagement est décidé pour accroître la capacité du port devenu trop étroit.



Apprendre à naviguer comme un vrai marin

Avec ma sœur jumelle, nous participons pour la première fois à un stage de voile au centre nautique.

Nous avons déjà appris à nous diriger en fonction des vents et à faire des nœuds marins. Plus tard je veux être mono moi aussi !

Yoann, 7 ans



● Monument commémoratif du naufrage de l'Athabaskan

Avril 1944, le navire canadien HMCS Athabaskan, touché à 2 reprises lors d'un affrontement avec des torpilleurs allemands, coule dans la nuit du 28 au 29 avril au large de Kerlouan. L'Haïda, qui participait aussi à l'opération, vint au secours des naufragés et de son équipage, sauvant ainsi 42 marins. Les pêcheurs de Plouescat partis au secours des naufragés ne ramenèrent que 59 corps sans vie, enterrés aujourd'hui au cimetière de la commune.



Le naufrage de l'Amoco-Cadiz

Ce naufrage reste à jamais gravé dans les mémoires de nombreux plouescatais qui ont vu leurs plages souillées par le mazout. Les volontaires venaient s'équiper en bottes, cirés, gants, pelles et seaux à l'école de voile de Porsguen. Les dégazages de pétrolier sont aujourd'hui rares, mais il est encore possible de voir s'échouer sur les plages des oiseaux mazoutés qui, de fatigue, dérivent jusqu'à la côte. Si lors d'une promenade cela vous arrive, contactez le centre de soin de la LPO de l'Ile Grande au 02 96 91 91 40.

● L'hippocampe

Taillée dans un bloc de granite en 1989, cette sculpture contemporaine a été réalisée par les tailleurs de pierre Patrig ar Goanig et Lucien Crenn. Après avoir été installé près des halles, l'hippocampe a finalement été fixé sur un rocher face à la mer dans son environnement naturel.

LE SAVIEZ-VOUS ?

Toutes les algues de Bretagne sont comestibles. En effet, parmi 500 espèces d'algues que l'on trouve en Bretagne, aucune n'est toxique et une douzaine d'entre elles sont même excellentes à cuisiner.

POUR ALLER PLUS LOIN

La recette d'un bon beurre d'algues

Mélangez 50 g de beurre tendre et 1 cuillère à soupe d'algues en paillettes (salade marine). Ajoutez une pincée de sel et le tour est joué ! Tartinez-le sur un bout de pain, il accompagnera vos fruits de mer, huîtres, légumes ou encore pommes de terre au four...



Découvertes grandeur NATURE



LÉGENDE

- Circuit vélo
- Sentier côtier
- Feux tricolores
- Four à goémon
- Rochers fantastiques
- Point de vue
- Monument historique
- Zone de quiétude
- Culture maraîchère

PORSGUEN p8

p12 CÔTE SAUVAGE

p14 CAM-LOUIS

p16 POULFOËN

PORSMEUR

p2 CENTRE-VILLE

p18 VALLÉE DE KERZÉAN

BAIE DU KERNIC
Côté Pen An Théven

BAIE DU KERNIC
Côté Pont Christ

PLOUNEVES-LOCHRIST

LANDIVISIAU

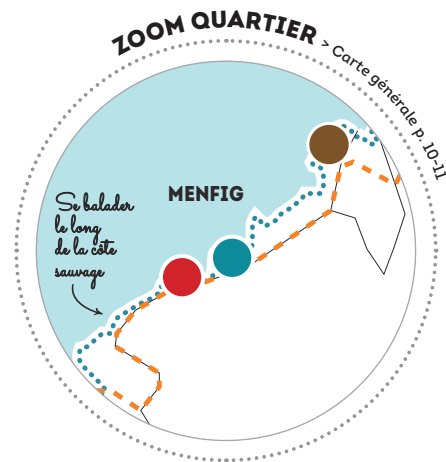
CLÉDER



À la découverte de la CÔTE SAUVAGE

● Le magasin à poudre

Lors de la la lutte contre les incursions anglo-hollandaises, plusieurs édifices sont construits le long des côtes bretonnes à partir du règne de Louis XIV. Le magasin à poudre, construit au XVIII^e siècle, faisait partie de l'ensemble fortifié de Saint-Eden, dessiné sur les plans de Vauban, qui comprenait un corps de garde et une guérite. Ce petit édifice permettait de conserver la poudre à canon.




Se balader le long de la côte sauvage

Je me promène sur la côte tous les jours depuis 30 ans peu importe la météo.

La mer continue à me surprendre chaque jour, les couleurs changent et elle arbore à chaque fois un nouveau visage.

Jean-Pierre, 78 ans



Le granite

L'infiltration de l'eau dans de petites fissures, depuis des millions d'années, a entraîné l'altération du granite, transformant ainsi une partie de la roche en sable. Les parties érodées de la roche granitique sont ensuite dégagées par les vagues pour laisser apparaître des rochers aux formes étranges et fantastiques appelés chaos granitiques.

Four à goémon



Le Gisant

Situé à quelques mètres de Roch Men Goubars en contrebas sur la plage, ce saisissant rocher possède toutes les caractéristiques d'un visage : menton, bouche, nez, yeux clos...tout y est !
A qui vous fait-il penser ?

● Les fours à goémon

Les fours à goémon sont des tranchées d'une dizaine de mètres creusées dans le sol. Les parois et le fond sont tapissés de pierres plates assemblées avec de la glaise. À partir du XIX^e siècle, les algues laminaires, riches en iode, y étaient brûlées. Les blocs de cendres obtenus étaient vendus à l'usine située à Pont-Christ, près de l'anse du Kernic, pour en faire de la teinture d'iode, puissant antiseptique. Les goémoniers étaient payés en fonction de la teneur d'iode de leur bloc de cendres.

● Roch Men Goubars

Surnommée la roche tremblante, ce rocher posé en équilibre a de quoi surprendre, la fragilité de sa stabilité montre à quel point la nature est bien faite.



LE SAVIEZ-VOUS ?

La composition du granite

Le granite de Plouescat est très reconnaissable de par sa couleur gris clair et ses gros cristaux de feldspaths bien visibles à l'œil nu.



POUR ALLER PLUS LOIN

Faire marcher son imagination

À quoi vous font penser les rochers de Plouescat ? Partagez vos découvertes sur le Facebook de Plouescat Tourisme !



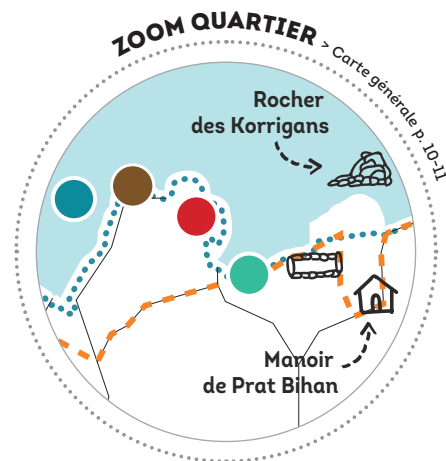
@tourisme.plouescat

À la découverte de } CAM LOUIS



● La fontaine Saint-Eden

Fontaine naturelle d'environ 25 cavités retenant l'eau de pluie, on appelle ce rocher Feuteun Ar Vir «la fontaine qui garde». L'eau toujours présente dans la plus grande cavité était réputée pour guérir le bétail. Les paysans avaient pour habitude d'en récupérer en passant sur les lieux.



Découvrir un lieu rempli d'histoire

Entre mégalithes datant de la préhistoire, naufrages et batailles, le musée du Louvre n'a qu'à bien se tenir !

J'adore y amener mes petits-enfants, ils apprennent en s'amusant !

Liliane, 75 ans



Les mégalithes

Les mégalithes sont l'œuvre des premiers peuples sédentaires ayant habité la commune du Néolithique (période la plus récente de la Préhistoire) au début de l'âge de Bronze. Ils pouvaient indiquer une sépulture toute proche, marquer la limite d'un territoire ou même calculer les solstices. D'autres faisaient office de tombes collectives ou de lieux culturels. Les différents types de mégalithes sont les menhirs, les alignements, les dolmens, les allées couvertes, et les cromlechs (menhirs en cercle).

● Le rocher du chien

Avec un peu d'imagination, vous pourrez apercevoir au large un chien de profil aboyant sur les goélands.

● La bataille de la Belle-Poule

Le 17 juin 1778 a eu lieu l'affrontement entre la frégate française La Belle Poule et la frégate anglaise Aréthusa. La victoire française marque le début de l'engagement armé de la France dans la guerre d'indépendance américaine. C'est dans l'anse de Cam-Louis que la frégate vient débarquer ses morts et blessés après la bataille.

Les manoirs

Plouescat, qui comptait plus d'une vingtaine de manoirs jadis, a conservé quelques manoirs construits entre le XV^e et XVII^e siècles : les manoirs de Prat-Bihan, Mesguen et Keryaouen en très bon état de conservation sont visibles de la route. Parmi les nobles qui ont habité la paroisse primitive de Plouescat, on peut citer Yves de Kergoual, premier doyen et gouverneur du Folgoët en 1426.

● Le menhir de Cam Louis, monument historique de plus de 7 mètres de haut.

Vous souhaitez faire fortune ? Vous êtes au bon endroit puisque la légende raconte qu'un trésor s'y cache, seulement accessible dans l'intervalle des douze coups de minuit, le soir de Noël et des Rameaux.

➔ LE SAVIEZ-VOUS ?

La mode de la coiffure « à la Belle Poule » est lancée à la cour de Louis XVI en hommage au combat du 17 juin 1778, au large de Plouescat. Elle consistait à porter une minuscule frégate, toutes voiles déployées, fixée sur les cheveux. Cette extravagante coiffure fut à la mode lors d'une saison entière à la cour de France.



➔ POUR ALLER PLUS LOIN

Rendre visite aux Korrigans

Les légendes bretonnes racontent que les Korrigans, petits lutins malicieux, surgissent des failles de ce rocher pour aller, selon leur humeur, réaliser des méfaits comme labourer tout un champ en l'espace d'une nuit.



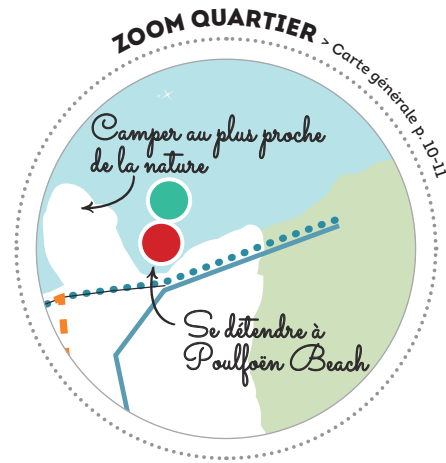
À la découverte de

POULFOËN



Le naufrage de la Sainte-Marthe

Le 8 mars 1901, sur une mer déchaînée, la goélette bordelaise Sainte-Marthe fait naufrage au large de Plouescat. Le navire marchand, en provenance de la Martinique, perd sa cargaison de rhum et de phosphate. L'équipage compte alors douze hommes. Cinq seulement seront sauvés grâce à trois goémoniers du secteur.



Camper au plus proche de la nature



J'ai découvert ce camping par hasard il y a 5 ans et depuis je viens y passer 10 jours tous les étés.

Le cadre est magique et l'ambiance très familiale, s'endormir avec le bruit des vagues, c'est juste génial !

Manon, 30 ans



Dune de Poulfoën

Les dunes de Porsmeur et Poulfoën sont des espaces naturels sensibles. Le haut de plage est protégé et nourri grâce aux laisses de mer, maillon essentiel de l'écosystème côtier. Plus haut, l'oyat, adapté pour résister au vent et au sable, s'oppose à la mer en maintenant le sable, grâce à ses puissantes racines. La dune grise, reconnaissable à sa végétation rase, est le refuge de plantes rares mais aussi le lieu de nidification privilégié de nombreuses espèces d'oiseaux. Regardez bien où vous mettez les pieds !

L'éléphanteau de Poulfoën

En face de la « mare aux canards », ce rocher évoque la silhouette d'un jeune éléphant, visible à marée basse.



La mare aux canards

Réserve naturelle d'eau même à marée basse, les enfants viennent s'y baigner depuis des générations.



LE SAVIEZ-VOUS ?

Les coquillages sont meilleurs l'hiver. En effet, les coquillages filtreurs (coques, moules, palourdes, huîtres,...) profitent pleinement de la faible température de l'eau qui ne permet pas aux micro-algues de se développer facilement.

POUR ALLER PLUS LOIN

Pêcher à Plouescat

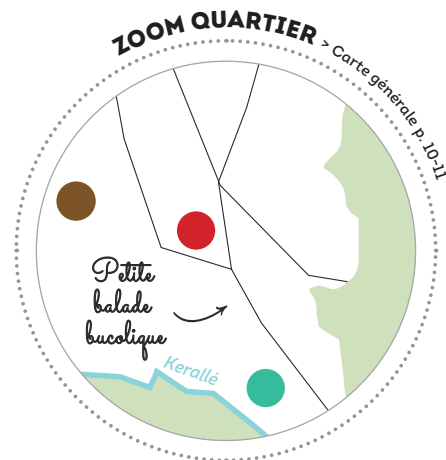
Avec ses 13 km de côte, Plouescat regorge d'endroits parfaits pour découvrir l'estran et s'essayer à la pêche à pied, à l'exception de la baie du Kernic. Couteaux, palourdes et crevettes, il y en aura pour tous les goûts ! N'oubliez pas de respecter les tailles de capture et de remettre en place les rochers retournés !



À la découverte de la VALLÉE DE KERZÉAN

● Les paysages agricoles

Plouescat bénéficie d'une situation géographique favorable à la production de légumes de plein champ. Le Gulf Stream, courant marin chaud qui remonte de l'Atlantique, permet d'éviter les amplitudes thermiques importantes : les jours de fortes gelées sont assez rares durant l'hiver. Depuis plus d'un siècle, le chou-fleur et l'artichaut sont les deux légumes-phares cultivés sur la commune.



Profiter de la campagne, même au bord de mer

Avec mes enfants, nous adorons partir jouer près de la chapelle de Kerzéan, entre le bois et la rivière, le coin est vraiment paisible, un vrai petit bout de campagne sur une commune plutôt littorale.

Lola, 39 ans



Une balade à la campagne

Profitez lors d'une promenade, du versant rural de Plouescat dans la vallée verdoyante de Kerzéan. Dans les bois puis le long de la rivière, venez vous relaxer le temps d'une balade.

● Chapelle de Kerzéan

La chapelle du XVI^e siècle a conservé de cette époque sa porte gothique finement moulurée et son petit clocher-mur à deux baies. Situé dans un vallon boisé au sud-est de la commune, ce sanctuaire en pierres de taille se trouve à proximité du calvaire-autel de Kergoal. Un pardon s'y déroule le dimanche de Pentecôte.

● Les calvaires

Près de 20 croix et calvaires sont encore disséminés sur la commune. Le calvaire-autel de Kergoal a été édifié en 1667 et mesure plus de 6 mètres de haut. Une table d'offrande est dressée à l'ouest du socle, ce qui fait l'originalité de ce calvaire.



Ici, la charte du randonneur !



LE SAVIEZ-VOUS ?

Plouescat offre de nombreux trésors dispersés sur la commune tel que le menhir d'Irvit que vous trouverez en direction de Poulfoën. On raconte qu'il sonnerait l'heure ! Mais seulement à midi et à minuit... Alors tendez l'oreille !

POUR ALLER PLUS LOIN

Visiter Plouescat à vélo



Sous la houlette d'une guide-conférencière pour une lecture du paysage et de ses vestiges, 18 km à parcourir à bicyclette, une idée sympathique pour allier sport et découverte !

Office de Tourisme :
tél. 02 98 69 62 18



SUIVEZ-NOUS



 Plouescat Tourisme
 @tourismeplouescat



UNE BROCHURE CONNECTÉE

- 1 - Téléchargez gratuitement l'application beoPik sur Google ou sur App Store.
- 2 - **Flashez les photos portant ce symbole**  (comme si vous la photographiez) avec votre smartphone ou votre tablette.
- 3 - Accédez directement à de l'information complémentaire, des vidéos...



Avec plus de 13 kilomètres de façade littorale, Plouescat est marquée par une identité terrienne et maritime qui lui confère une richesse patrimoniale importante, tant naturelle que culturelle.

Plouescat, station classée de tourisme vous invite au travers de cette brochure ludique et adaptée à toute la famille, à découvrir, à explorer et à apprendre tout en s'amusant.

Déambulez dans les grands quartiers de la commune à la recherche de nouvelles expériences et profitez de ce moment de détente pour découvrir tous ses trésors cachés.



Credits photos : Anhequer Justine, Berthier Emmanuel, Boukja Eric, Bouguen André, Chapalain Nicole, Corre Aurone, Lamoureux Alexandre, Pellegri Benjamin, Studio Degomme - Ne pas jeter sur la voie publique.